



ÜBERBAUUNGSORDNUNG

"STEINBRUCH VORBERG" (ZPP 11)

Überbauungsplan

Genehmigungsvermerke

Öffentliche Mitwirkung 21. 05. - 20. 06. 2014

Vorprüfung vom 18. 02. + 26. 06. 2015

Publikation im Amtsanzeiger vom 12. + 19. 08. 2015

Öffentliche Planaufgabe vom 12. 08. 2015 bis 11. 09. 2015

Persönliche Benachrichtigung der Grundeigentümer am -

Eingereichte Einsprachen - Rechtsverwahrungen -

Einspracheverhandlungen -

Unerledigte Einsprachen - Erledigte Einsprachen -

Rechtsverwahrungen -

Beschluss

Durch den Gemeinderat am 18. 11. 2015

Die Richtigkeit dieser Angaben bescheinigt

Namens des Gemeinderates

Der Stadtpräsident

Die Stadtschreiberin

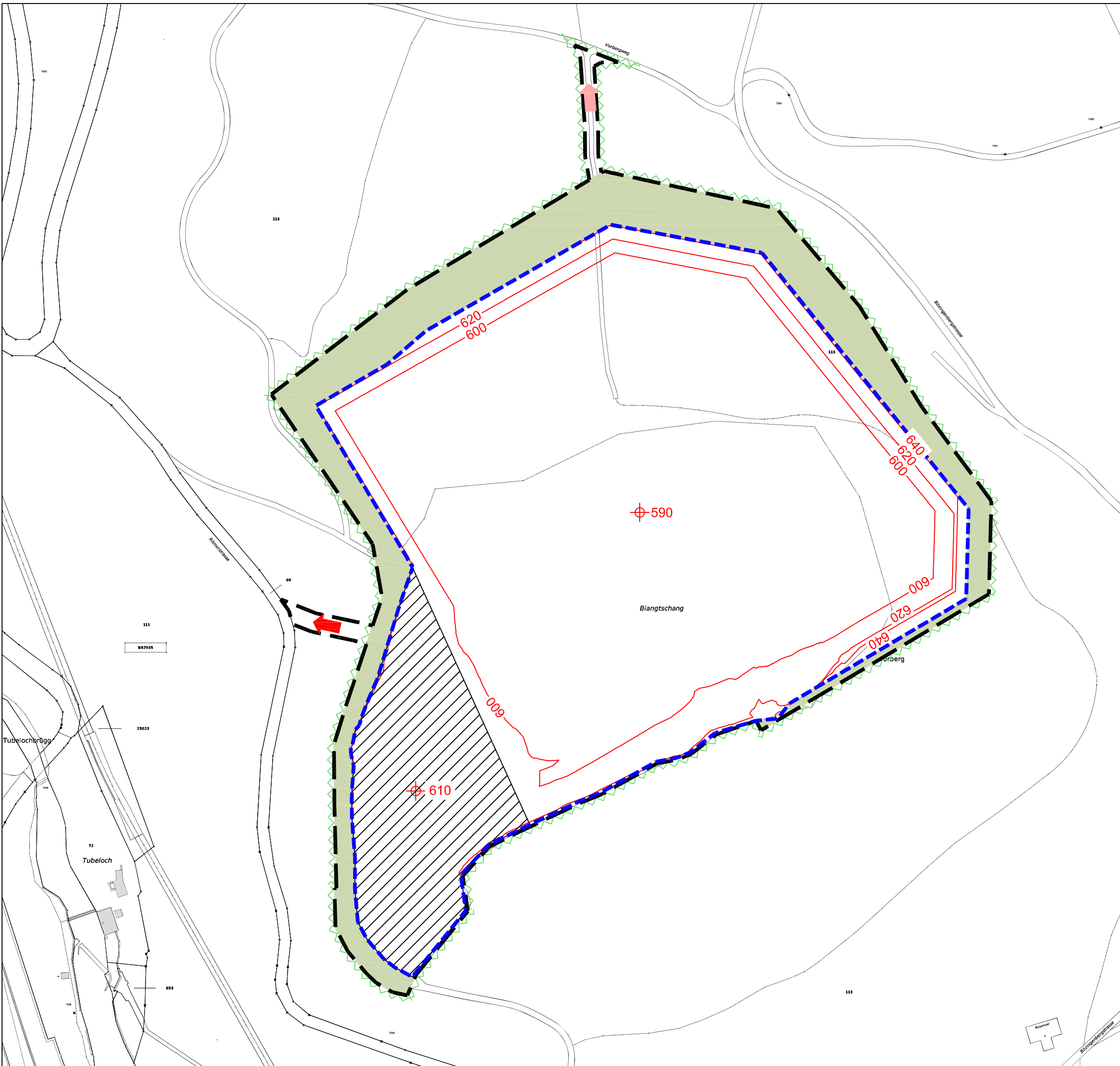
Erich Fehr

Barbara Labbé









Genehmigt durch das Amt für Gemeinden und Raumordnung

Massstab 1:2'000


8. August 2016



Festlegungen

-  Geltungsbereich der Überbauungsordnung
Périmètre du plan de quartier
-  Felsabbauperimeter
Périmètre d'extraction
-  Maximale Felsabbautiefe - Höhenkurven
Profondeur d'extraction max. - courbes de niveau
-  Maximale Felsabbautiefe - Höhenkoten m ü.M.
Profondeur d'extraction max. - cotes m
-  Infrastrukturbereich
Secteur d'infrastructures
-  Haupterschliessung
Desserte principale
-  Nebenerschliessung
Desserte secondaire
-  Sicherheitszone
Zone de sécurité

Hinweise

-  Waldgrenze
Limite forestière

